Cumoin da Lantsch

Gemeinde Lantsch/Lenz

811

Gesetz über die Wildruhezonen

2014

	Beschluss		In Kraft seit
Erlass	Gemeindeversammlung	23.10.2014	23.10.2014
***Teilrevision**	Gemeindeversammlung	12.12.2022	??.??.2023

Gesetz über die Wildruhezonen in der Gemeinde Lantsch/Lenz

Gestützt auf Art. 7, Abs. 4 JSG (SR 922.0) und Art. 27, Abs. 2 des kantonalen Jagdgesetzes (BR 740.000)

Art. 1 Zweck

Die Wildruhezonen bezwecken den Schutz von Flora und Fauna vor übermässigem Gemeingebrauch. Insbesondere soll das Wild in den Einstandsgebieten nicht beunruhigt werden, damit auch indirekte Schäden an der Vegetation vermieden werden.

Art. 2* Perimeter

Die Wildruhezonen umfassen die im Kartenausschnitt Anhang 1 bis 3 bezeichneten Gebiete auf Territorium der Gemeinde Lantsch/Lenz.

Die Kartenausschnitte bilden einen integrierten Bestandteil dieses Gesetzes. (Anhang)

Art. 3* Einschränkung

Jegliches betreten und jegliche Wintersportaktivität ist in dieser Zeit in der ganzen Wildruhezone verboten.

Wildruhezone Foil Cotschen - Sanaspans *(Anhang 1)*		vom 20. Dezember bis 20. Mai
Wildruhezone Bovas – Vasternos *(Anhang 2)*	Zone 1	vom 20. Dezember bis 20. April
	Zone 2	vom 20. Dezember bis 20. Mai
Wildruhezone Gôt la Tgoma-Bual *(Anhang 3)*		vom 20. Dezember bis 20. Mai

Art. 3a* Betretungsverbot und Wegegebot

Für die Wilschutzzonen Foil Cotschen - Sanaspans und Bovas - Vasternos gilt in den Schutzzeiten ein absolutes Betretungsverbot.

Die Wildruhezone Gôt La Tgoma - Bual darf in den Schutzzeiten auf Wegen und Loipen betreten werden, die in der Karte in Anhang 3 bezeichnet und als Wanderwege und Loipen im Gelände markiert sind. Im Übrigen ist das Verlassen der Wege und Loipen in dieser Wildruhezone untersagt.

Art. 3b* Leinenpflicht für Hunde

Hunde dürfen während der Schutzzeiten die Wildruhezonen nicht betreten, abgesehen von den Wegen mit Wegegebot in der Wildruhezone Gôt La Tgoma - Bual. Auf diesen Wegen sind Hunde an der Leine zu führen.

In den Wildruhezonen und auf den mit Wegegebot belegten Wegen sind die Hunde auch außerhalb der Schutzzeiten bzw. ganzjährig an der Leine zu führen.

Davon ausgenommen sind Lawinen- und Rettungshunde, Herdenschutzhunde, Treibhunde, Polizeihunde und Schweisshunde während ihrem Arbeitseinsatz sowie Jagdhunde während der Niederjagd.

Art. 4 Ausnahmen

Die land- und forstwirtschaftliche Bewirtschaftung und werkdienstliche Arbeiten sind in der Ruhezone nicht eingeschränkt. Alle diesbezüglichen Aktivitäten sind gestattet.

Für sämtliche Amtspersonen in der Ausübung ihrer Funktion (Förster, Wildhut, Polizei etc.) gilt das Betretungsverbot nicht.

Art. 5 Kontrolle

Alle Personen, die sich zwischen dem 20. Dezember und dem 20. April bzw. dem 20. Mai in den Wildruhezonen-Gebieten aufhalten, sind auf Anordnung hin verpflichtet, gegenüber Gemeindefunktionären, Gemeindepolizei, Werkgruppenarbeitern, Forstorganen und der Wildhut, die sich als solche ausweisen, die Personalien bekanntzugeben.

Art. 6* Vollzug

Das Gesetz wird von der Gemeinde und den Jagdaufsichtsorganen geahndet. Für die Gemeinde kann der Gemeindevorstand den Vollzug an die Gemeindepolizei, den Forst- und Werkdienst und weiteren Gemeindeangestellten übertragen.

Art. 7* Strafbestimmungen

Jede Übertretung dieses Gemeindegesetzes wird durch die Gemeinde nach kommunalen Ordnungsbussenkatalog oder der eidg. Ordnungsbussenverordnung (Art. 1b, Anh.2 XII. 12003 OBV) bestraft.

Art. 8 Inkrafttreten

Dieses Gesetz tritt nach Genehmigung durch die Gemeindeversammlung in Kraft

Durch die Gemeindeversammlung am 23. Oktober 2014 genehmigt.

Der Gemeindepräsident: Der Gemeindeschreiber:

ANHANG 1

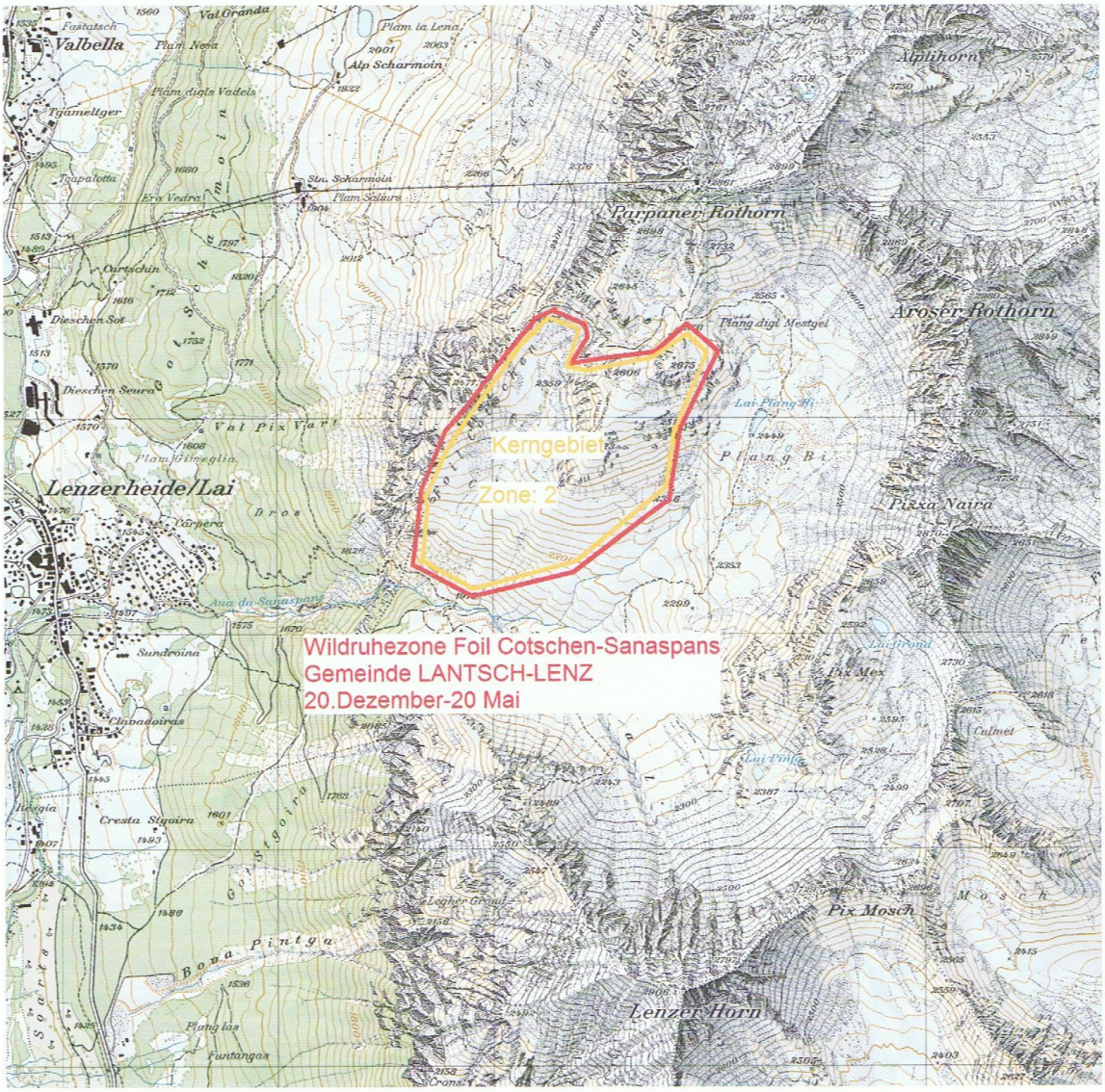
Kerngebiet
Zone: 2
Wildruhezone Foil Cotschen-Sanaspans
Gemeinde LANTSCH-LENZ
20.Dezember-20 Mai
Valbella
Lenzerheide/Lai
Parpaner Rothorn
Aroser Rothorn
Alplihorn
Pizza Naira
Pix Mosch
Lenzer Horn
Cresta Sigoira
Sta. Scharmoin
Alp Scharmoin
Plang digl Mestgel
Lai Plang Bi
Plang Bi
Pix Mex
Culmet
Lai Pinlis
Legher Grand
Bova Pintga
Plang las
Funtangas
Sundreina
Aua da Sanaspans
Val Pix Vart
Dieschen Sot
Dieschen Seura
Cartschin
Tgamellger
Tgapalotta
Era Vedra
Plam digls Vadels
Plam Nesa
Plam la Lena
Plam Sdiars
Plam Gineglia
Tarpera
Cronsel
Swiss Map, 1:25'000, 100 %
© 2009. Bundesamt für Landestopografie swisstopo, CH-3084 Wabern

ANHANG 2

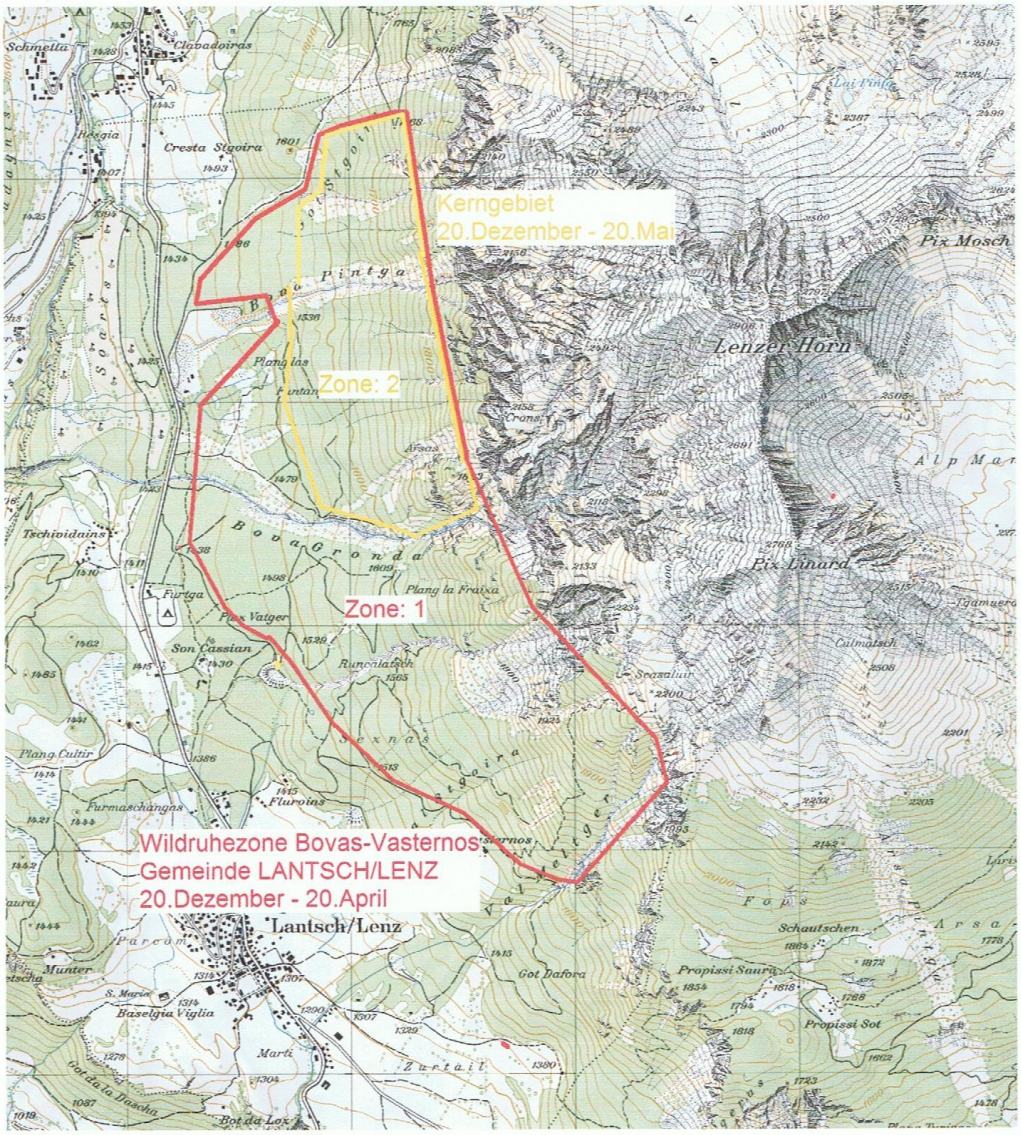
Kerngebiet
20.Dezember - 20.Mai
Zone: 2
Zone: 1
Wildruhezone Bovas-Vasternos
Gemeinde LANTSCH/LENZ
20.Dezember - 20.April
Lantsch/Lenz
Lenzer Horn
Pix Mosch
Pix Linard
Cresta Sigoira
Schmelta
Clavadoiras
Tschiviains
Furtga
Son Cassian
Runcalatsch
Plang la Fraxa
Plang Cultir
Furmaschangas
Fluroins
Munter
Baselgia Viglia
Marti
Got Dafora
Propissi Saurs
Propissi Sot
Schautschen
Culmatsch
Spazalur
Zurtail
Bot da Lex
Bot da la Daschn
Swiss Map, 1:25'000, 100 %
© 2009. Bundesamt für Landestopografie swisstopo, CH-3084 Wabern

ANHANG 3
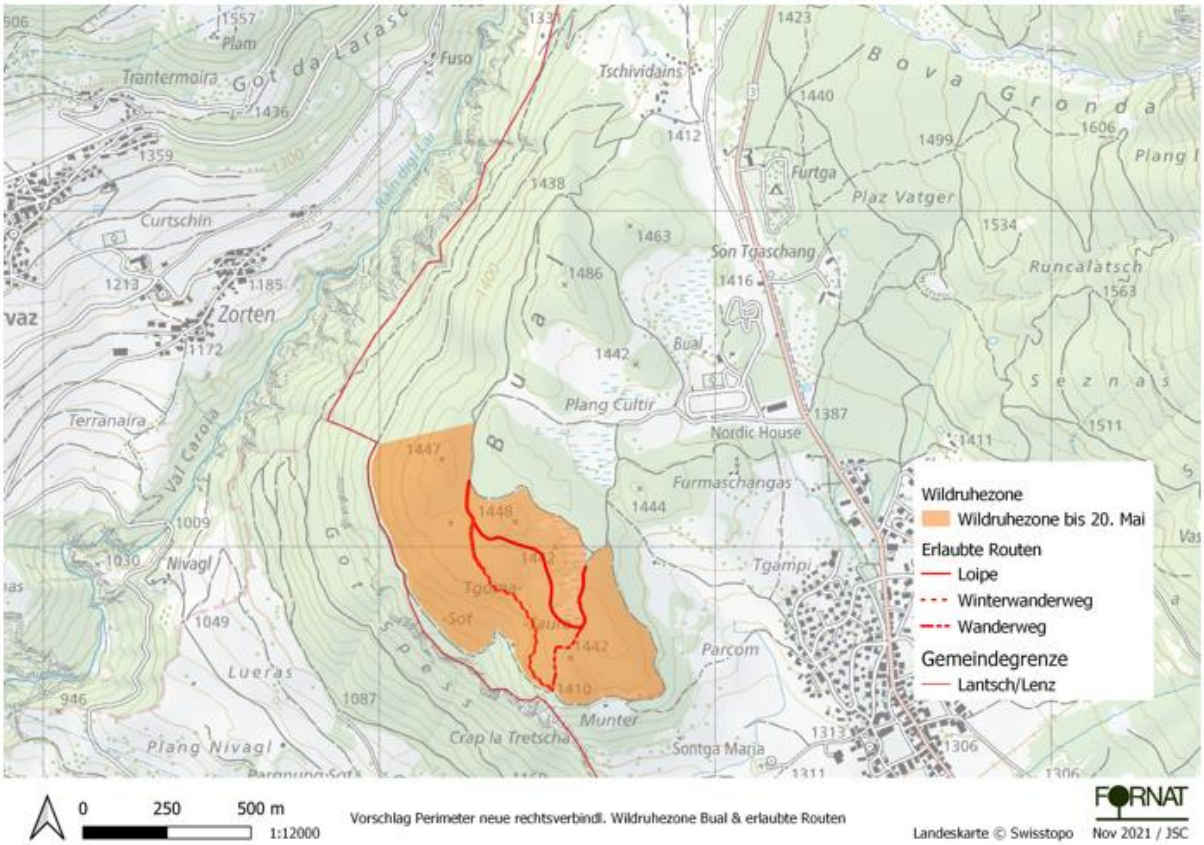
Wildruhezone Gôt la Tgoma-Bual 20. Dezember bis 20.Mai